ΗΛΙΔΑ
ΣΥΜΒΟΥΛΟΙ ΜΗΧΑΝΙΚΟΙ ΑΕ

ΕΤΑΙΡΙΚΟ ΠΡΟΦΙΛ
2026

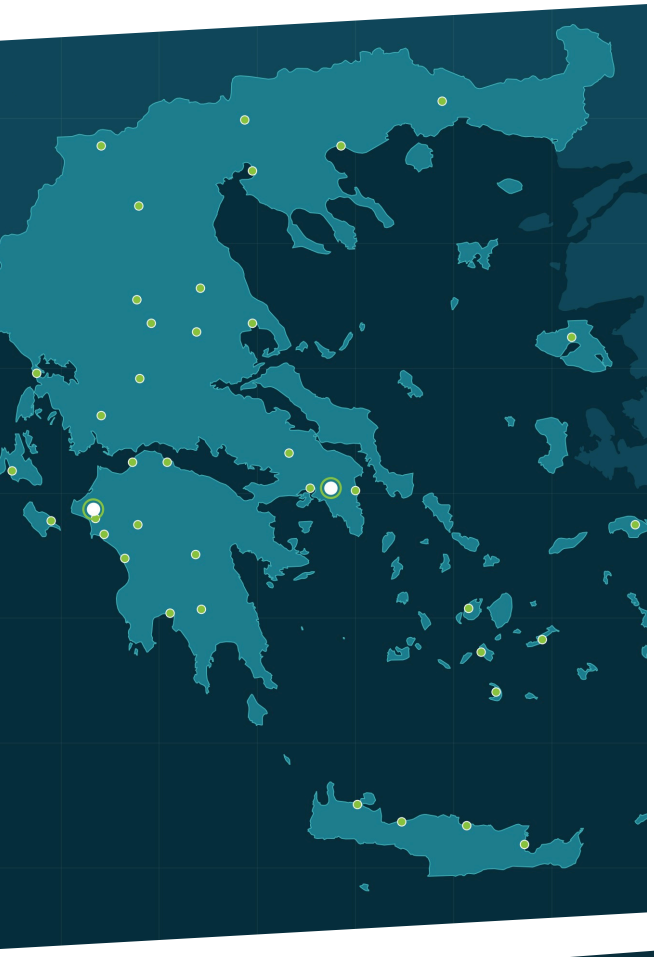









ΤΕΧΝΙΚΗ ΕΤΑΙΡΕΙΑ ΜΕΛΕΤΩΝ

Μελέτες δημοσίων έργων & υπηρεσίες **Τεχνικού Συμβούλου**

Υποδομές · Περιβάλλον · Χωρικός σχεδιασμός · Κτηματολόγιο · Αρχιτεκτονική

ISO 9001 · 14001 · 45001 · 27001 · 22301 · 50001

www.ilida-eng.gr

Η ΕΤΑΙΡΕΙΑ

Σχεδιάζουμε έργα που μένουν στον τόπο

Η ΗΛΙΔΑ Σύμβουλοι Μηχανικοί Α.Ε. δραστηριοποιείται από το 1997 στην εκπόνηση μελετών δημοσίων έργων και στην παροχή υπηρεσιών Τεχνικού Συμβούλου σε φορείς του Δημοσίου, της Αυτοδιοίκησης και του ιδιωτικού τομέα.

Με έδρα στο Χάβαρι Ηλείας και κεντρικά γραφεία στη Νέα Ιωνία Αττικής, καλύπτουμε ολόκληρο τον κύκλο ενός έργου: από τον αρχικό σχεδιασμό, τις αδειοδοτήσεις και τις μελέτες ωρίμανσης, έως τα τεύχη δημοπράτησης, την υποστήριξη της κατασκευής και τη λειτουργία.

Η διεπιστημονική μας ομάδα — αρχιτέκτονες, πολιτικοί, αγρονόμοι-τοπογράφοι, ηλεκτρολόγοι και μηχανολόγοι μηχανικοί, γεωλόγοι, γεωπόνοι, δασολόγοι, χωροτάκτες και μηχανικοί περιβάλλοντος — εργάζεται με σύγχρονα εργαλεία GIS, φωτογραμμετρίας, UAV και 3D αποτύπωσης.

1997
έτος έναρξης δραστηριότητας

26
κατηγορίες μελετητικών πτυχίων

312
μονάδες μελετητικού δυναμικού

6
πιστοποιημένα συστήματα ISO

Διεθνής παρουσία: μελέτες και επίβλεψη έργων στην Κύπρο (Πάφος, Παραλίμνι – Πρωταράς).



Τα γραφεία μας στη Νέα Ιωνία

ΒΙΟΚΛΙΜΑΤΙΚΟ ΚΤΙΡΙΟ

Τα γραφεία μας στη Νέα Ιωνία αναγνωρίστηκαν για τον πρωτοποριακό βιοκλιματικό τους σχεδιασμό — θέρμανση, ψύξη και φωτισμός με **παθητικά συστήματα**.

«ΤΑ ΝΕΑ», αφιέρωμα ενέργεια, 24.11.2007

ΠΟΙΟΤΗΤΑ & ΒΙΩΣΙΜΟΤΗΤΑ

Πιστοποιημένα Συστήματα Διαχείρισης

Εφαρμόζουμε Ολοκληρωμένο Σύστημα Διαχείρισης, πιστοποιημένο από διαπιστευμένους φορείς (Bureau Veritas Certification, AXIA CERT) σύμφωνα με έξι διεθνή πρότυπα. Η πιστοποίηση ποιότητας εφαρμόζεται αδιάλειπτα από το 2008.

ISO 9001
:2015

Διαχείριση Ποιότητας
Bureau Veritas · από το 2008

ISO 14001
:2015

Περιβαλλοντική Διαχείριση
Bureau Veritas · από το 2018

ISO 45001
:2018

Υγεία & Ασφάλεια στην Εργασία
Bureau Veritas · από το 2020

ISO/IEC 27001
:2023

Ασφάλεια Πληροφοριών
AXIA CERT · από το 2021

ISO 22301
:2019

Επιχειρησιακή Συνέχεια
AXIA CERT · από το 2022

ISO 50001
:2018

Ενεργειακή Διαχείριση
AXIA CERT · από το 2026

Οι δεσμεύσεις μας

01 Μελέτες και υπηρεσίες υψηλής τεχνικής αρτιότητας, σύμφωνες με τις απαιτήσεις των φορέων και του θεσμικού πλαισίου.

02 Προστασία του περιβάλλοντος και περιορισμός του ενεργειακού αποτυπώματος.

03 Ασφαλές και υγιές εργασιακό περιβάλλον για όλους.

04 Εμπιστευτικότητα, ακεραιότητα και διαθεσιμότητα των δεδομένων έργων και πελατών.

05 Συνέχεια των υπηρεσιών μας υπό οποιεσδήποτε συνθήκες.

06 Συνεχής εκπαίδευση του προσωπικού και συνεχής βελτίωση, μέσω εσωτερικών επιθεωρήσεων και ανασκοπήσεων της Διοίκησης.

Μελετητικά Πτυχία

Μελετητικά πτυχία σε **26 κατηγορίες** μελετών (Ν. 3316/2005 – Π.Δ. 138/2009), με συνολικό δυναμικό **312 μονάδων**. Με έμφαση οι κατηγορίες ανώτατης τάξης Ε'.

10
κατηγορίες
τάξης Ε'

Κατ.	Αντικείμενο μελέτης	Τάξη	Δυναμικό (μονάδες)
01	Χωροταξικές & Ρυθμιστικές	Δ'	20
02	**Πολεοδομικές & Ρυμοτομικές**	**Ε'**	19
03	Οικονομικές	Α'	8
04	Κοινωνικές	Α'	6
05	Οργάνωσης & Επιχειρησιακής Έρευνας	Α'	17
06	**Αρχιτεκτονικές Κτιριακών Έργων**	**Ε'**	24
07	**Ειδικές Αρχιτεκτονικές**	**Ε'**	16
08	**Στατικές**	**Ε'**	19
09	**Ηλεκτρομηχανολογικές**	**Ε'**	15
10	**Συγκοινωνιακές**	**Ε'**	18
11	Λιμενικών Έργων	Α'	6
12	Μεταφορικών Μέσων	Α'	4
13	**Υδραυλικές**	**Ε'**	24
14	Ενεργειακές	Β'	7
15	Βιομηχανικές	Α'	4
16	**Τοπογραφικές**	**Ε'**	17
17	Χημικές & Έρευνες	Α'	1
18	Χημικής Μηχανικής & Χημικών Εγκαταστάσεων	Γ'	4
20	Γεωλογικές, Υδρογεωλογικές & Γεωφυσικές	Δ'	10
21	**Γεωτεχνικές**	**Ε'**	17
22	Εδαφολογικές	Α'	2
23	Γεωργικές	Γ'	5
24	Δασικές	Γ'	5
25	Φυτοτεχνικές	Γ'	8
27	**Περιβαλλοντικές**	**Ε'**	34
28	Συστημάτων Πληροφορικής & Δικτύων	Α'	2
	Σύνολο — 26 κατηγορίες		312 μονάδες

ΔΡΑΣΤΗΡΙΟΤΗΤΕΣ

Εννέα τομείς, ένας ενιαίος σχεδιασμός

01

Χωροταξία – Πολεοδομία

Χωροταξικά και ρυθμιστικά σχέδια, ΓΠΣ και Τοπικά Πολεοδομικά Σχέδια, πολεοδομήσεις και πράξεις εφαρμογής.

02

Αναπλάσεις

Αστικός σχεδιασμός, αναπλάσεις δημόσιων και υπαίθριων χώρων, διαμορφώσεις τοπίου με βιοκλιματικές αρχές.

03

Εθνικό Κτηματολόγιο

Κτηματογραφήσεις, κτηματολογικοί χάρτες και πίνακες, δασικοί χάρτες και δασικό κτηματολόγιο.

04

Τοπογραφία & GIS

Γεωδαισία, φωτογραμμετρία, τηλεπισκόπηση, UAV, laser scanning και εφαρμογές GIS.

05

Συγκοινωνιακά Έργα

Οδικά και σιδηροδρομικά έργα, κυκλοφοριακές μελέτες, σήμανση και οδική ασφάλεια.

06

Υδραυλικά Έργα

Ύδρευση και επεξεργασία νερού, αντιπλημμυρική προστασία, διευθετήσεις – οριοθετήσεις ρεμάτων.

07

Περιβάλλον & Αειφορία

ΜΠΕ και ΣΜΠΕ, Natura 2000, διαχείριση λυμάτων και απορριμμάτων, αποκατάσταση περιβάλλοντος.

08

Αρχιτεκτονικά Έργα

Δημόσια κτίρια, σχολεία, πολιτιστικά κτίρια, αποκαταστάσεις μνημείων, στατικές και Η/Μ μελέτες.

09

Τεχνικός Σύμβουλος

Διαχείριση έργων (Project Management), τεύχη δημοπράτησης, υποστήριξη κατασκευής και λειτουργίας.



9 Τοπικά Πολεοδομικά Σχέδια σε 5 Περιφέρειες



Βιοκλιματική αναβάθμιση οδών Κηφισιάς – Βότση, Καλαμαριά

ΕΝΔΕΙΚΤΙΚΑ ΕΡΓΑ

01

Χωροταξία – Πολεοδομία

01 Εκπόνηση 9 Τοπικών Πολεοδομικών Σχεδίων σε 5 Περιφέρειες

02 Αναθεώρηση Γενικού Πολεοδομικού Σχεδίου Δήμου Νέου Ψυχικού

03 Εκπόνηση – τροποποίηση ΓΠΣ Δήμου Πύλης

04 Τοπογραφικές, κτηματολογικές και πολεοδομικές μελέτες περιοχών Δήμου Κηφισιάς

05 Γενικό Προγραμματικό Σχέδιο (Masterplan) Λιμένα Ελευσίνας

06 Πράξη Εφαρμογής επέκτασης σχεδίου πόλης Γαστούνης

07 Πολεοδομική οργάνωση κτήματος Δηλαβέρη, Δήμος Μεταμόρφωσης

08 Πολεοδομική μελέτη επέκτασης και πράξη εφαρμογής, Τραγανό Ηλείας

09 Πρόγραμμα βιώσιμης ανάπτυξης (Habitat Agenda), παραδοσιακοί οικισμοί Δήμου Μελιτειέων

10 Κανονιστικές αποφάσεις χρήσεων γης και πεζοδρομίων, Δήμος Νέας Ιωνίας

02

Αναπλάσεις

01 Μελέτη και επίβλεψη παραλιακού πεζοδρόμου Πρωταρά (Φάσεις Δ, Ε), Δήμος Παραλιμνίου, Κύπρος

02 Βιοκλιματική αναβάθμιση και βιώσιμη κινητικότητα οδών ΠΕ 14-15 (Κηφισιάς – Βότση), Καλαμαριά

03 Ανάπλαση παραδοσιακού πυρήνα Συνοικίας Αναβαργού και νότιου Εμπορικού Κέντρου

04 Ανάπλαση και υπόγειος σταθμός αυτοκινήτων πλατείας Ανδριαρά, Πύργος

05 Ανάπλαση και υπόγειος σταθμός πλατείας Βαλτετσίου, Τρίπολη

06 Αναπλάσεις Τ.Κ. Γρύλλου, Δραγωγίου, Δαφνούλας, Σέκουλα, Ανδρίτσαινας, Κρεστένων

07 Αναπλάσεις πλατειών και κήπων Δήμου Ζαχάρως · πλατεία Μουζακίου

08 Αναπλάσεις Επιταλίου, Βουνάργου, Σιμόπουλου, Λάμπειας – Ορεινής – Άστρα, Βάρκου Καλυδώνας



Κτηματογράφηση για τη δημιουργία Εθνικού Κτηματολογίου, Δήμος Ιλίου

ΕΝΔΕΙΚΤΙΚΑ ΕΡΓΑ

03 Εθνικό Κτηματολόγιο

01 Κτηματογράφηση υπόλοιπων περιοχών Π.Ε. Ηλείας, Περιφέρεια Δυτικής Ελλάδας

02 Κτηματογράφηση υπόλοιπων περιοχών Π.Ε. Αιτωλοακαρνανίας

03 Κτηματογράφηση για την ολοκλήρωση του Κτηματολογίου στην Π.Ε. Κιλκίς

04 Κατάρτιση και επικαιροποίηση δασικών χαρτών Π.Ε. Ευρυτανίας

05 Β' φάση κτηματογράφησης στους Δήμους Ασπροπύργου, Ιλίου, Μάνδρας, Πετρούπολης και Χαϊδαρίου

06 Κτηματογράφηση ΟΤΑ Νομού Κεφαλληνίας (Αργοστόλι, Ληξούρι κ.ά.)

07 Κτηματογράφηση κοινότητας Μαρτίνου, Φθιώτιδα

04 Τοπογραφία & GIS

01 Καταγραφή του υπάρχοντος οδικού δικτύου στις Π.Ε. Αχαΐας και Ηλείας (ΤΕΕ)

02 Τοπογραφικές, κτηματογραφικές και συγκοινωνιακές μελέτες στα νέα όρια του Δήμου Αμαλιάδας

03 Τοπογραφικές εργασίες για τους αγωγούς προσαγωγής νερού από το φράγμα Αποσελέμη, Λασίθι

04 Κτηματολογικά διαγράμματα για την αντιπλημμυρική προστασία Δήμου Λουτρακίου – Περαχώρας – Αγ. Θεοδώρων

05 Τρισδιάστατη καταγραφή τμήματος του αυτοκινητόδρομου Κορίνθου – Πατρών με σύστημα mobile mapping

06 Τρισδιάστατη καταγραφή οδικού δικτύου Παλαιόχωρας Χανίων · υψομετρική ενημέρωση οδών για μελέτη ΕΕΛ

ΝΕΟΣ ΕΞΟΠΛΙΣΜΟΣ · ΤΕΧΝΟΛΟΓΙΑ · AI

Trimble MX50
Σύστημα κινητής χαρτογράφησης (mobile mapping) με δύο σαρωτές laser και πανοραμική κάμερα: γεωαναφερμένα, επιχρωματισμένα νέφη σημείων LiDAR οδικών δικτύων, με το όχημα σε κίνηση.

DJI Matrice 400 + Zenmuse L3
Drone νέας γενιάς με πτήση έως 59 λεπτά και αερομεταφερόμενο LiDAR μεγάλης εμβέλειας με διπλή κάμερα 100 MP, για γρήγορη αποτύπωση εκτεταμένων περιοχών, ακόμη και κάτω από βλάστηση.

Τεχνητή νοημοσύνη
Αλγόριθμοι AI για αυτόματη ταξινόμηση νεφών σημείων και εξαγωγή διανυσματικών χαρακτηριστικών σε GIS/BIM, για ταχύτερα και πληρέστερα γεωχωρικά δεδομένα.

Δορυφορική γεωδαισία · Φωτογραμμετρία & τηλεπισκόπηση · Ορθοφωτοχάρτες και DSM από UAV · 3D αποτυπώσεις με laser scanner

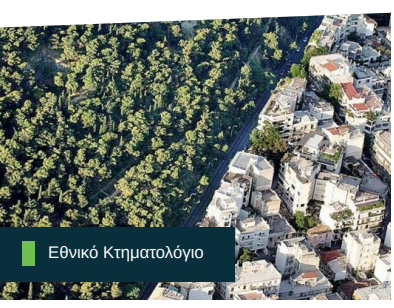

Εθνικό Κτηματολόγιο

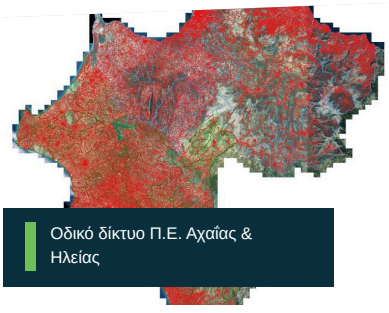

Οδικό δίκτυο Π.Ε. Αχαΐας & Ηλείας



Trimble MX50 σε λειτουργία



Αυτοκινητόδρομος Κορίνθου – Πατρών



Βελτίωση Ε.Ο. Λάρισας – Φαρσάλων



Παράκαμψη Τρικάλων

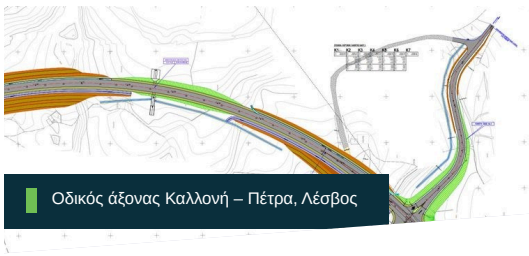

Οδικός άξονας Καλλονή – Πέτρα, Λέσβος

ΕΝΔΕΙΚΤΙΚΑ ΕΡΓΑ

05

Συγκοινωνιακά Έργα

01 Ανατολική Παράκαμψη Λάρισας, τμήμα Ι/Κ ΠΕΟ Βόλου – Ι/Κ Βιοκαρπέτ

02 Βελτίωση Παράκαμψης Τρικάλων, τμήμα Ι/Κ Μεγαλοχωρίου – Ι/Κ Καλαμπάκας

03 Βελτίωση Ε.Ο. Λάρισας – Φαρσάλων, τμήμα Ι/Κ Νότιας Παράκαμψης – παράκαμψη Νίκαιας

04 Αντιμετώπιση βραχοπτώσεων και κατολισθήσεων, οδικό τμήμα Ρέθυμνο – Αρμένοι – Σπήλι

05 Αντιμετώπιση βραχοπτώσεων και κατολισθήσεων στις επαρχιακές οδούς 14, 22 και 29

06 Σύνδεση αυτοκινητόδρομου Τρίπολη – Λεύκτρο – Σπάρτη με την Ε.Ο. Τρίπολης – Σπάρτης

07 Χάραξη νέας σιδηροδρομικής γραμμής Καλαμπάκας – Κοζάνης, τμήμα Σιάτιστα – Κοζάνη

08 Οδός Ριζόμυλος – Καλαμάτα (τμήματα Ριζόμυλος – Μπούκα, Μπούκα – Καλαμάτα)

09 Παράκαμψη Αγριάς, Άνω και Κάτω Λεχωνίων, οδικό κύκλωμα Πηλίου

10 Βελτίωση δρόμων δημαρχούμενης περιοχής Πάφου, Κύπρος

11 Συγκοινωνιακή μελέτη Νέου Αεροδρομίου Πάρου

12 Παραλιακή οδός και βελτίωση επαρχιακού οδικού δικτύου Ν. Ηλείας

13 Οδός Καλυβάκια – Πλουτοχώρι – Σέκουλα – Ανδρίτσαινα

14 Συγκοινωνιακές, τοπογραφικές και κτηματογραφικές μελέτες Δήμων Γαστούνης και Μεσσήνης

06

Τεχνικός Σύμβουλος

01 Τεχνικός Σύμβουλος για την υποβοήθηση των Διευθύνσεων Τεχνικών Έργων της Περιφέρειας Δυτικής Ελλάδας στις δράσεις ωρίμανσης μελετών και έργων

02 Τεχνικός Σύμβουλος για την τροποποίηση της οριστικής μελέτης του οδικού άξονα Καλλονή – Πέτρα Λέσβου

03 Σύμβουλος διαχείρισης: Ύδρευση Ηρακλείου και Αγ. Νικολάου από το φράγμα Αποσελέμη

04 Υποστήριξη της Εγνατία Οδός Α.Ε. στις μελέτες βελτίωσης οδικής ασφάλειας σε Αττική, Κυκλάδες και Δωδεκάνησα

05 Διυλιστήριο πόσιμου νερού από την τεχνητή λίμνη Πηνειού

06 Ύδρευση Δήμων και κοινοτήτων Ν. Ηλείας

07 Αντιρρύπανση, παράκτια προστασία και διαχείριση αστικών λυμάτων Δήμου Ήλιδας

08 Αντιπλημμυρικά έργα οδού Δερβενίων, Δήμος Μεταμόρφωσης



Ύδρευση – Διυλιστήριο από τεχνητή λίμνη Πηνειού



Οριοθέτηση ποταμών Ν. Ηλείας



Master Plan ύδρευσης Σάμου

ΕΝΔΕΙΚΤΙΚΑ ΕΡΓΑ

07

Υδραυλικά Έργα

01 Ύδρευση Ηρακλείου και Αγ. Νικολάου από το φράγμα Αποσελέμη

02 Ύδρευση – διυλιστήριο από την τεχνητή λίμνη Πηνειού

03 Γενικό σχέδιο ύδρευσης (Master Plan) Δήμου Σάμου

04 Master Plan ιεράρχησης και διαχείρισης ρεμάτων Π.Ε. Φλώρινας

05 Αντιπλημμυρική προστασία παράκτιων οικισμών Στρυμονικού κόλπου

06 Οριοθέτηση ποταμών και χειμάρρων Ν. Ηλείας και Π.Ε. Αχαΐας

07 Διευθέτηση – οριοθέτηση ρέματος Ραφήνας

08 Δίκτυο όμβριων Δήμου Ελευσίνας · διαχείριση όμβριων οδού Κυπρίων Αγωνιστών, Μαρούσι

09 Μελέτες ωρίμανσης έργων ΣΑΕΠ 801, Δήμος Πύργου

08

Περιβάλλον & Αειφορία

01 Ειδικές Περιβαλλοντικές Μελέτες και Σχέδια Διαχείρισης Natura 2000, Δυτική Ελλάδα και Ιόνια

02 ΣΜΠΕ Περιφερειακών Επιχειρησιακών Προγραμμάτων Πελοποννήσου και Θεσσαλίας 2007-2013

03 Ειδική περιβαλλοντική μελέτη Οροπεδίου Φολόης

04 Περιβαλλοντική μελέτη νέας πύλης εισόδου και εκδοτηρίων Λιμένα Κυλλήνης

05 ΜΠΕ οδού Κυλλήνης – Ε.Ο. Πύργου-Πατρών και διυλιστηρίου λίμνης Πηνειού

06 Περιβαλλοντική αδειοδότηση ΕΕΛ Βάρδας, Ηλεία

07 Επεξεργασία και διάθεση λυμάτων Γραίκα, Διάσελλα, Γρύλλου και Βρίνας


Μουσικό Γυμνάσιο – Λύκειο Βαρθολομιού


Μουσικό Γυμνάσιο – Λύκειο Ελευσίνας


1ο & 2ο Δημοτικό Ελευσίνας


Η/Μ Αρχαιολογικού Πάρκου, Πειραιάς

ΕΝΔΕΙΚΤΙΚΑ ΕΡΓΑ

09

Αρχιτεκτονικά Έργα & Αποκαταστάσεις

01 Μουσικό Γυμνάσιο – Λύκειο Βαρθολομιού
Δήμος Πηνειού

02 Μουσικό Γυμνάσιο – Λύκειο Ελευσίνας
Δήμος Ελευσίνας

03 1ο & 2ο Δημοτικό Σχολείο Ελευσίνας
Κτιριακές Υποδομές Α.Ε.

04 4ο ΓΕΛ Ξάνθης · Εθνικό Ωδείο Αγρινίου

05 Ενεργειακή αναβάθμιση Ζαππείου Μεγάρου — αρχιτεκτονική, Η/Μ και ενεργειακή μελέτη
Επιτροπή Ολυμπίων και Κληροδοτημάτων

06 Πάρκο Αγίων Αποστόλων Χανίων — μελέτη εφαρμογής
Δήμος Χανίων

07 Νέα γέφυρα ποταμού Κερίτη, Αλικιανός Χανίων

08 Επανάχρηση κτιρίων πρώην Χαρτοποιίας Αιγίου
Δήμος Αιγιαλείας

09 Αναπλάσεις κοινόχρηστων χώρων Αμοργού, Ίου, Σάμης και Πόρου
ΜΟΔ Α.Ε.

10 Αποκατάσταση Ι.Ν. Μεταμορφώσεως του Σωτήρος
Δήμος Μεταμόρφωσης

11 Αποκατάσταση και αντισεισμική προστασία Ι.Ν. Μεγάλης Παναγιάς, Σαμαρίνα

12 Αποκατάσταση Πύργου «Γουλά», Εμπορείο Θήρας

13 Κτιριακές εγκαταστάσεις ιππικού κέντρου Ανδραβίδας

14 Διαμόρφωση εκθεσιακού χώρου Βαράγκα

Συνεργασίες

ΦΟΡΕΙΣ ΔΗΜΟΣΙΟΥ

Υπουργείο Υποδομών και Μεταφορών
Υπουργείο Πολιτισμού
Εθνικό Κτηματολόγιο
Εγνατία Οδός Α.Ε.
ΟΣΕ Α.Ε.
Κτιριακές Υποδομές Α.Ε. (πρώην ΟΣΚ Α.Ε.)
Επιτροπή Ολυμπίων και Κληροδοτημάτων
Τεχνικό Επιμελητήριο Ελλάδας
ΜΟΔ Α.Ε.
Κτηματική Εταιρεία Δημοσίου
ΕΟΤ · ΟΕΚ · ΒΙΠΕΤΒΑ Α.Ε.
Λιμενικό Ταμείο Κυλλήνης

ΑΝΑΠΤΥΞΙΑΚΟΙ ΦΟΡΕΙΣ

Αναπτυξιακές εταιρείες και οργανισμοί της Τοπικής Αυτοδιοίκησης

ΠΕΡΙΦΕΡΕΙΕΣ

Δυτικής Ελλάδας · Θεσσαλίας · Ιονίων Νήσων
Κεντρικής Μακεδονίας · Πελοποννήσου · Κρήτης

ΔΗΜΟΙ

Αγρινίου · Αιγάλεω · Αιγιαλείας · Αμαρουσίου · Αμοργού · Ανδραβίδας-Κυλλήνης · Ανδρίτσαινας-Κρεστένων · Αρταίων · Αρχαίας Ολυμπίας · Βόρειας Κυνουρίας · Δυτικής Μάνης · Ελευσίνας · Ζακύνθου · Ζαχάρως · Ηγουμενίτσας · Ήλιδας · Θήβας · Θήρας · Ίου · Ιωαννίνων · Καλαμαριάς · Κέρκυρας · Κεφαλληνίας · Κηφισιάς · Κορυδαλλού · Κω · Λέσβου · Λουτρακίου-Περαχώρας-Αγ. Θεοδώρων · Μάνδρας-Ειδυλλίας · Μεσσήνης · Μεταμόρφωσης · Νέας Ιωνίας · Νέου Ψυχικού · Νότιας Κυνουρίας · Ξάνθης · Οιχαλίας · Πάρου · Πηνειού · Πόρου · Πρέβεζας · Πύλης · Πύλου-Νέστορος · Πύργου · Σάμης · Σάμου · Τρίπολης · Τριφυλίας · Χανίων

ΚΥΠΡΟΣ

Δήμος Παραλιμνίου · Δήμος Πάφου

ΙΔΙΩΤΙΚΟΣ ΤΟΜΕΑΣ

ΑΚΤΩΡ Α.Τ.Ε. · Κ/Ξ ΑΚΤΩΡ – ΑΒΑΞ – ΕΤΕΘ
ΙΝΤΡΑΚΑΤ
Κ/Ξ Σήραγγας Καλλιδρόμου
Κ/Ξ Σήραγγας Πλαταμώνα – Λεπτοκαρυάς


Λαγκάδα Αμοργού


1ο & 2ο Δημοτικό Ελευσίνας


Χαρτοποιία Αιγίου



Ηλιδα

ΣΥΜΒΟΥΛΟΙ ΜΗΧΑΝΙΚΟΙ ΑΕ

ΕΔΡΑ

Αρχαίας Ήλιδας 63
270 59 Χάβαρι, Ηλεία

ΚΕΝΤΡΙΚΑ ΓΡΑΦΕΙΑ

Στράβωνος 3
142 34 Νέα Ιωνία, Αττική

ΕΠΙΚΟΙΝΩΝΙΑ

210 27 90 882

EMAIL

info@ilida-eng.gr